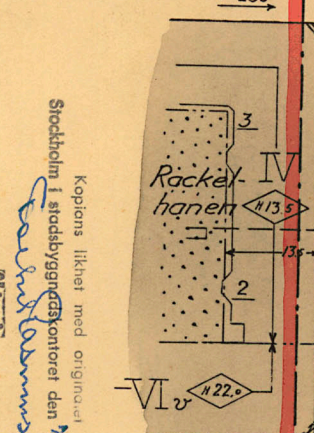
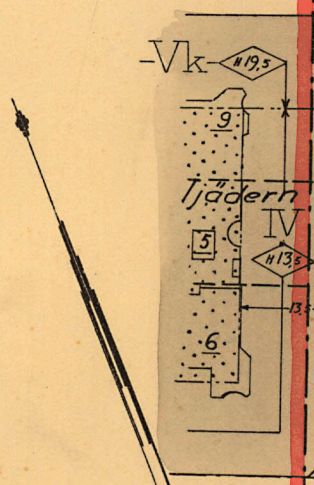
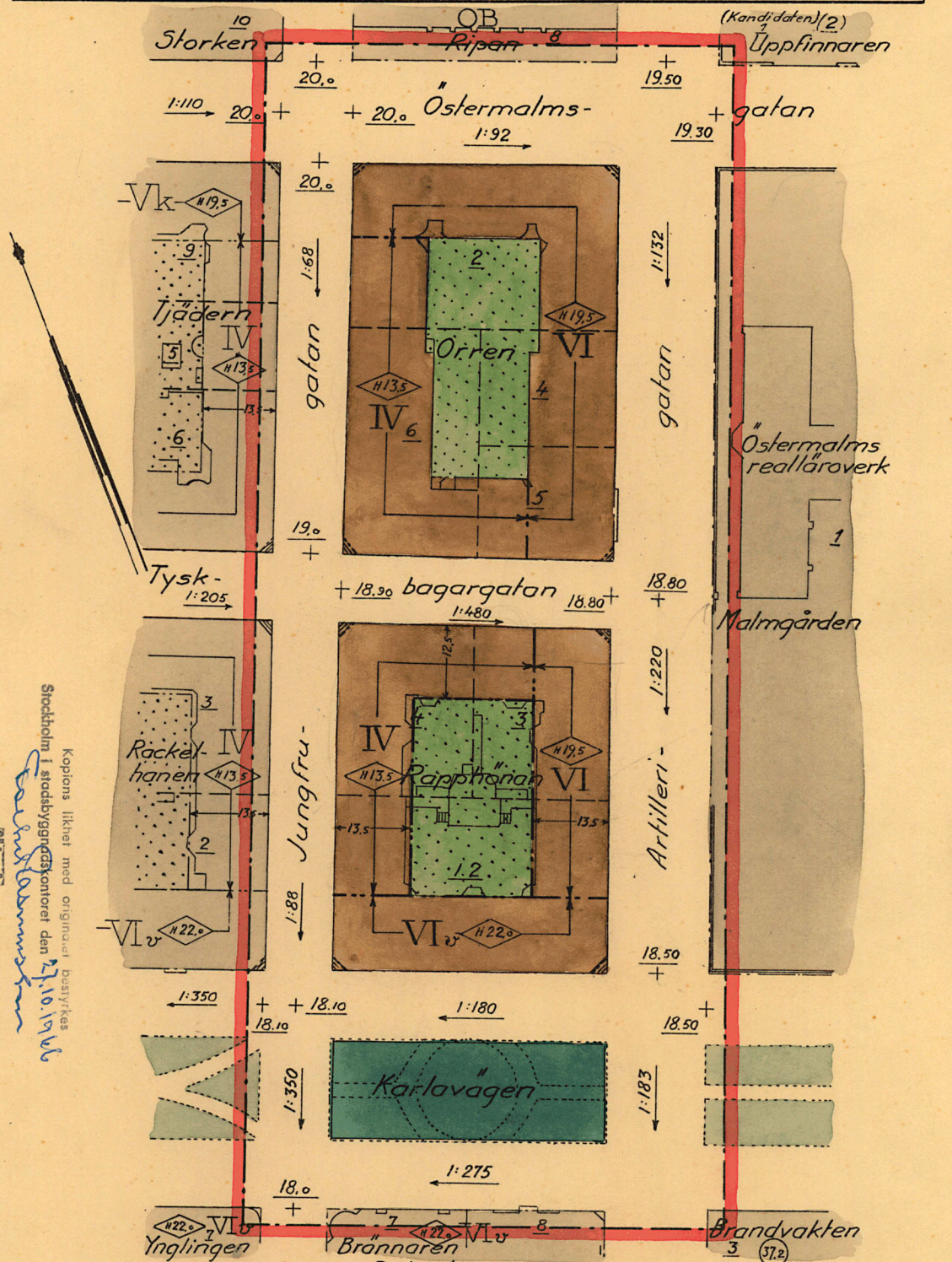



Kopia av gällande stadsplan.

FÖRSLAG TILL ÄNDRING AV STADSPLANEN FÖR
KVARTEREN ORREN OCH RAPPHÖNAN
INOM NY STADSDEL Å ÖSTERMALM I STOCKHOLM

Skala 1:1000



Kopians likhet med originalt bestyrkes
Stockholm i stadsbyggnadskontoret den 27.10.1936
Arkiv

- Beteckningar:**
- Befintlig byggnad.
 - Gällande ägogräns.
 - Gällande gräns för byggnadskvarter.
 - Gällande gräns inom byggnadskvarter mellan områden med olika stadsplanebestämmelser.
 - + 0.0 Gällande gathöjd. 1:0.0 → Gatulutring.
 - Gatumark
 - Nollplan = slussströskeln.
 - Linje belägen tre (3) mtr utanför det område för vilket ändring av stadsplanen sökes.
 - Föreslagen gräns inom byggnadskvarter mellan områden med olika stadsplanebestämmelser.
 - Gatuplantering ej avsedd att fastställas.
 - Beteckningar vilka hänföra sig till bestämmelser angående byggnadskvarterens användande.

SF 21.10.35
MM 30.12.35

Stockholms stads stadsplanekontor den 1 juni 1935.
Ludvig Linderberg

Illustrationskarta tillhörande komplettering av stadsplanebestämmelser.
S.F. 25.1.1937
Ö.F. 11.2.1937

Tillhör stadsplanenämndens skrivelse av den 26 aug. 1936 till fastighetsnämnden.

J. Allward